



ОФИЦИАЛЬНЫЙ ВЕСТНИК

Администрации
муниципального района
Челно-Вершинский
Самарской области

№ 3 (688)
24 ЯНВАРЯ
2025 года
пятница

ОФИЦИАЛЬНОЕ ОПУБЛИКОВАНИЕ

ФЕДЕРАЛЬНОЕ АГЕНСТВО
ПО НЕДРОПОЛЬЗОВАНИЮ
(РОСНЕДРА)
ДЕПАРТАМЕНТ
ПО НЕДРОПОЛЬЗОВАНИЮ
ПО ПРИВОЛЖСКОМУ
ФЕДЕРАЛЬНОМУ ОКРУГУ
(ПРИВОЛЖСКНЕДРА)

ПРИКАЗ

от 20.06.2024г. № 167
Нижний Новгород

Об изъятии земельного участка для государственных нужд Российской Федерации с целью проведения работ, связанных с использованием недрами за счет средств недропользователя

В соответствии с Главой VII.1 Земельного кодекса Российской Федерации от 25.10.2001 № 136-ФЗ, постановлением Правительства Российской Федерации от 17.06.2004 № 293 «Об утверждении Положения о Федеральном агентстве по недропользованию», решением Комиссии Департамента по недропользованию по Приволжскому федеральному округу по рассмотрению ходатайств об изъятии земельных участков для государственных нужд Российской Федерации в связи с осуществлением недропользования (за исключением земельных участков, необходимых для осуществления пользования участками недр местного значения) (протокол от 20.06.2024 № 813), на основании ходатайства об изъятии земельных участков для государственных и муниципальных нужд Общества с ограниченной ответственностью «ННК-Самаранефтегаз» (далее - ООО «ННК-Самаранефтегаз») от 24.05.2024, в целях реализации полномочий Федерального агентства по недропользованию по принятию решений об изъятии земельных участков для государственных нужд Российской Федерации в связи с осуществлением недропользования, приказываю:

1. Утвердить схему (далее - Схема, Приложение) расположения земельного участка на кадастровом плане территории по образованию земельного участка с условным номером 63:35:0000000:935:3У1 площадью 810 кв.м из земельного участка с кадастровым номером 63:35:0000000:935

площадью 423000+/-1811 кв.м, категории земель «земли сельскохозяйственного назначения» с видом разрешенного использования «для сельскохозяйственного использования», принадлежащего на праве собственности правообладателю (согласно выписке из ЕГРН).

2. Изъять у правообладателя (согласно выписке из ЕГРН) земельный участок с условным номером 63:35:0000000:93 5 :3У1 площадью 810 кв.м, образованный из земельного участка с кадастровым номером 63:35:0000000:935 площадью 423000+/-1811 кв.м, находящегося по адресу:

Самарская область, Челно-Вершинский район, с. Советский Нурлат, для государственных нужд Российской Федерации с целью проведения работ, связанных с использованием недрами и осуществляемых за счет средств ООО «ННК-Самаранефтегаз» в соответствии с лицензией на пользование недрами СМР 16888 НЭ (дата государственной регистрации 01.07.2021).

3. Поручить ООО «ННК-Самаранефтегаз»:

- выступать заказчиком кадастровых работ в целях образования земельного участка, подлежащего изъятию, в соответствии с утвержденной схемой;
- представить в орган, осуществляющий постановку на государственный кадастровый учет объектов недвижимости, заявление о постановке на государственный кадастровый учет земельного участка, который предстоит образовать;
- выступать заказчиком работ по оценке изымаемого земельного участка, оценке прекращаемых прав и размера убытков, причиняемых изъятием земельного участка;
- осуществлять переговоры с правообладателем изымаемого земельного участка (согласно выписке из ЕГРН) относительно условий изъятия земельного участка;
- осуществить подготовку проекта соглашения об изъятии земельного участка и направить его в Приволжскнедра для согласования и подписания;
- направить в установленном порядке, подписанное со стороны Приволжскнедра, соглашение об изъятии земельного участка в адрес правообладателя земельного участка (согласно выписке из ЕГРН) для подписания.

4. Отделу геологии и лицензирования Приволжскнедра по Самарской области (Миронова О.А.) направить в установленном порядке копию настоящего приказа: правообладателю изымаемого земельного участка (согласно выписке из ЕГРН); ООО «ННК-Самаранефтегаз»; в орган регистрации прав на территории Самарской области.

5. Самарскому филиалу Федерального бюджетного учреждения «Территориальный фонд геологической информации по Приволжскому федеральному округу» (Альгаева И. В.) осуществить опубликование настоящего приказа в порядке, установленном для официального опубликования (обнародования) муниципальных правовых актов уставом поселения, городского округа (муниципального района в случае, если земельные участки, подлежащие изъятию, расположены на неосвоенной территории) по месту нахождения земельного участка, подлежащего изъятию.

Разместить настоящий приказ на официальном сайте Приволжскнедра в сети «Интернет».

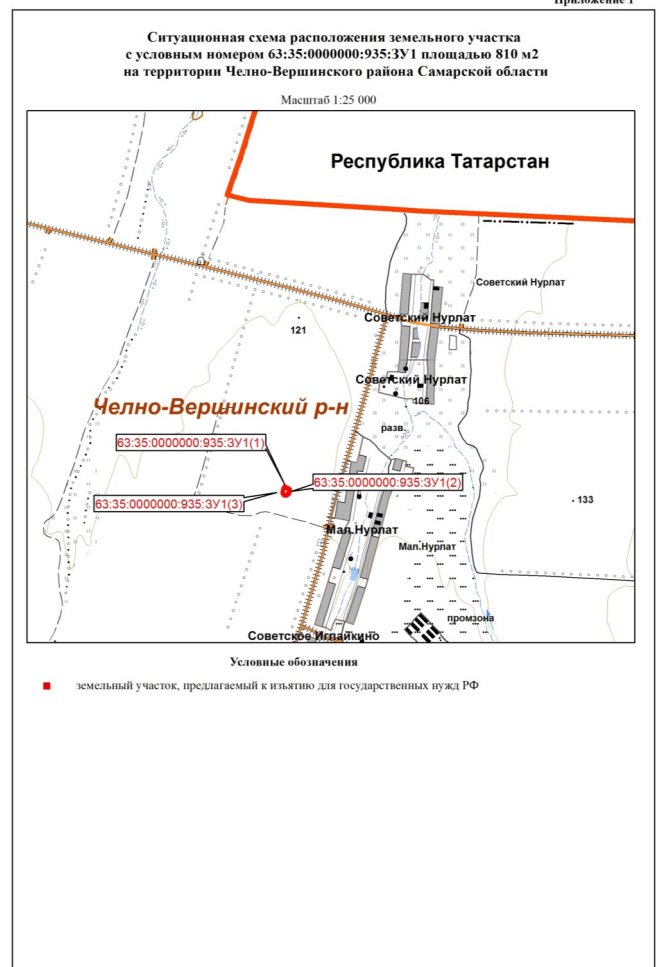
Ответственность за исполнение приказа возложить на начальника отдела геологии и лицензирования Приволжскнедра по Самарской области Миронову О.А.

8. Контроль за исполнением настоящего приказа возложить на заместителя начальника Приволжскнедра Ларина Е.В.

И.о. начальника

Р.В. Симонова

Приложение 1



ОФИЦИАЛЬНОЕ ОПУБЛИКОВАНИЕ

ФЕДЕРАЛЬНОЕ АГЕНСТВО
ПО НЕДРОПОЛЬЗОВАНИЮ
(РОСНЕДРА)
ДЕПАРТАМЕНТ
ПО НЕДРОПОЛЬЗОВАНИЮ
ПО ПРИВОЛЖСКОМУ
ФЕДЕРАЛЬНОМУ ОКРУГУ
(ПРИВОЛЖСКНЕДРА)

ПРИКАЗ

от 20.06.2024г. № 168
Нижний Новгород

Об изъятии земельного участка для государственных нужд Российской Федерации с целью проведения работ, связанных с использованием недрами за счет средств недропользователя

В соответствии с Главой VII.1 Земельного кодекса Российской Федерации от 25.10.2001 № 136-ФЗ, постановлением Правительства Российской Федерации от 17.06.2004 № 293 «Об утверждении Положения о Федеральном агентстве по недропользованию», решением Комиссии Департамента по недропользованию по Приволжскому федеральному округу по рассмотрению ходатайств об изъятии земельных участков для государственных нужд Российской Федерации в связи с осуществлением недропользования (за исключением земельных участков, необходимых для осуществления пользования участками недр местного значения) (протокол от 20.06.2024 № 814), на основании ходатайства об изъятии земельных участков для государственных и муниципальных нужд Общества с ограниченной ответственностью «ННК-Самаранефтегаз» (далее - ООО «ННК-Самаранефтегаз») от 23.05.2024, в целях реализации полномочий Федерального агентства по недропользованию по принятию решений об изъятии земельных участков для государственных нужд Российской Федерации в связи с осуществлением недропользования, приказываю:

1. Изъять у правообладателя (согласно выписке из ЕГРН), принадлежащий на праве собственности земельный участок с кадастровым номером 63:35:1201001:600 площадью 4085+/-559 кв.м, расположенный по адресу: Самарская область, Чельно-Вершинский р-н, с/п Краснояриха, категории земель «земли сельскохозяйственного назначения» с видом разрешенного использования «для сельскохозяйственного производства», для государственных нужд Российской Федерации с целью проведения работ, связанных с использованием недрами и осуществляемых за счет средств ООО «ННК-Самаранефтегаз» в соответствии с лицензией на пользование недрами СМР 16888 НЭ (дата государственной регистрации 01.07.2021).

2. Поручить ООО «ННК-Самаранефтегаз»:

выступать заказчиком работ по оценке изымаемого земельного участка, оценке прекращаемых прав и размера убытков, причиняемых изъятием земельного участка; осуществлять переговоры с правообладателем изымаемого земельного участка (согласно выписке из ЕГРН) относительно условий изъятия земельного участка; осуществлять подготовку проекта соглашения об изъятии земельного участка и направить его в Приволжскнедра для согласования и подписания; направить в установленном порядке, подписанное со стороны Приволжскнедра, соглашение об изъятии земельного участка в адрес правообладателя земельного участка (согласно выписке из ЕГРН) для подписания.

3. Отделу геологии и лицензирования Приволжскнедра по Самарской области (Миронова О.А.) направить в установленном порядке копию настоящего приказа: правообладателю изымаемого земельного участка (согласно выписке из ЕГРН); ООО «ННК-Самаранефтегаз»;

в орган регистрации прав на территории Самарской области.
4. Самарскому филиалу Федерального бюджетного учреждения «Территориальный фонд геологической информации по Приволжскому федеральному округу» (Альгаева И.В.) осуществить опубликование настоящего приказа в порядке, установленном для официального опубликования (обнародования) муниципальных правовых актов поселения, городского округа (муниципального района в случае, если земельные участки, подлежащие изъятию, расположены на межселенной территории) по месту нахождения земельного участка, подлежащего изъятию.

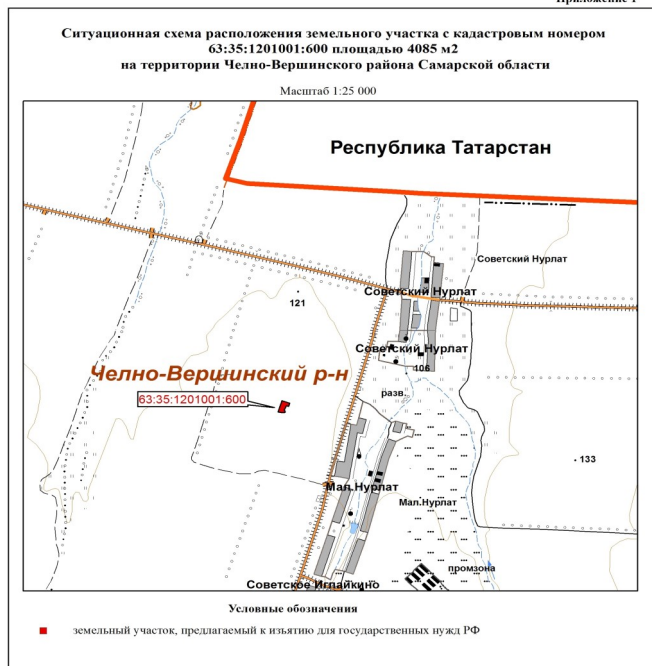
Разместить настоящий приказ на официальном сайте Приволжскнедра в сети «Интернет». Ответственность за исполнение приказа возложить на начальника отдела геологии и лицензирования Приволжскнедра по Самарской области Миронову О.А.

7. Контроль за исполнением настоящего приказа возложить на заместителя начальника Приволжскнедра Ларина Е.В.

И.о. начальника

Р.В. Симонова

Приложение 1



При подготовке карты-схемы использована единая электронная картографическая основа (ЕЭКО)

ФЕДЕРАЛЬНОЕ АГЕНСТВО
ПО НЕДРОПОЛЬЗОВАНИЮ
(РОСНЕДРА)
ДЕПАРТАМЕНТ
ПО НЕДРОПОЛЬЗОВАНИЮ
ПО ПРИВОЛЖСКОМУ
ФЕДЕРАЛЬНОМУ ОКРУГУ
(ПРИВОЛЖСКНЕДРА)

ПРИКАЗ

от 21.10.2024г. № 316
Нижний Новгород

Об изъятии земельного участка для государственных нужд Российской Федерации с целью проведения работ, связанных с использованием недрами за счет средств недропользователя

В соответствии с Главой VII.1 Земельного кодекса Российской Федерации от 25.10.2001 № 136-ФЗ, постановлением Правительства Российской Федерации от 17.06.2004 № 293 «Об утверждении Положения о Федеральном агентстве по недропользованию», решением Комиссии Департамента по недропользованию по Приволжскому федеральному округу по рассмотрению ходатайств об изъятии земельных участков для государственных нужд Российской Федерации в связи с осуществлением недропользования (за исключением земельных участков, необходимых для осуществления пользования участками недр местного значения) (протокол от 18.10.2024 № 861), на основании ходатайства об изъятии земельных участков для государственных и муниципальных нужд Общества с ограниченной ответственностью «Татнефть-Самара» (далее - ООО «Татнефть-Самара») от 23.09.2024, в целях реализации полномочий Федерального агентства по недропользованию по принятию решений об изъятии земельных участков для государственных нужд Российской Федерации в связи с осуществлением недропользования, приказываю:

1. Изъять у правообладателей (согласно выписке из ЕГРН), принадлежащий на праве общей долевой собственности земельный участок с кадастровым номером 63:35:0205006:26 площадью 20000+/-98 кв.м, расположенный по адресу: Самарская область, Чельно-Вершинский район, участок в границах земель СПК (колхоз) им. Фрунзе, категории земель «земли промышленности, энергетики, транспорта, связи, радиовещания, телевидения, информатики, земли для обеспечения космической деятельности, земли обороны, безопасности и земли иного специального назначения» с видом разрешенного использования «для размещения нефтегазового пункта № 6 Черемшанского участка недр и подъездной дороги к нему», для государственных нужд Российской Федерации с целью проведения работ, связанных с использованием недрами и осуществляемых за счет средств ООО «Татнефть-Самара» в соответствии с лицензией на пользование недрами СМР 14943 НР (дата государственной регистрации 16.06.2010).

2. Поручить ООО «Татнефть-Самара»:

выступать заказчиком работ по оценке изымаемого земельного участка, оценке прекращаемых прав и размера убытков, причиняемых изъятием земельного участка; осуществлять переговоры с правообладателями изымаемого земельного участка (согласно выписке из ЕГРН) относительно условий изъятия земельного участка; осуществлять подготовку проектов соглашений об изъятии земельного участка и направить их в Приволжскнедра для согласования и подписания; - направить в установленном порядке, подписанные со стороны Приволжскнедра, соглашения об изъятии земельного участка в адрес правообладателей изымаемого земельного участка (согласно выписке из ЕГРН) для подписания.

3. Отделу геологии и лицензирования Приволжскнедра по Самарской области (Миронова О.А.) направить в установленном порядке копию настоящего приказа: правообладателям изымаемого земельного участка (согласно выписке из ЕГРН); ООО «Татнефть-Самара»;

в орган регистрации прав на территории Самарской области.
4. Самарскому филиалу Федерального бюджетного учреждения «Территориальный фонд геологической информации по Приволжскому федеральному округу» (Альгаева И.В.) осуществить опубликование настоящего приказа в порядке, установленном для официального опубликования (обнародования) муниципальных правовых актов поселения, городского округа (муниципального района в случае, если земельные участки, подлежащие изъятию, расположены на межселенной территории) по месту нахождения земельного участка, подлежащего изъятию.

5. Разместить настоящий приказ на официальном сайте Приволжскнедра в сети «Интернет».

6. Ответственность за исполнение приказа возложить на начальника отдела геологии и лицензирования Приволжскнедра по Самарской области Миронову О.А.

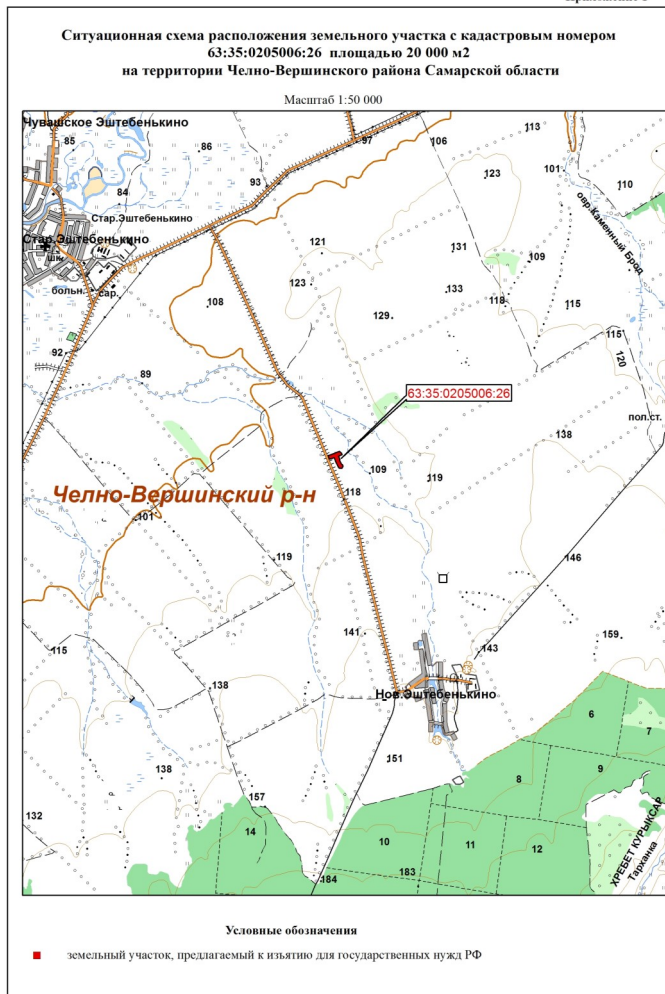
7. Контроль за исполнением настоящего приказа возложить на заместителя начальника Приволжскнедра Ларина Е.В.

И.о. начальника

Р.В. Симонова

ОФИЦИАЛЬНОЕ ОПУБЛИКОВАНИЕ

Приложение 1



При подготовке карты-схемы использована единая электронная картографическая основа (ЕЭКО)

СОБРАНИЕ ПРЕДСТАВИТЕЛЕЙ
СЕЛЬСКОГО ПОСЕЛЕНИЯ
ЧЕЛНО-ВЕРШИНЫ
МУНИЦИПАЛЬНОГО РАЙОНА
ЧЕЛНО-ВЕРШИНСКИЙ
САМАРСКОЙ ОБЛАСТИ

от 24 января 2025 года № 157

Об утверждении Порядка уплаты населением платежей в соответствии с решением, принятым на сходе граждан об использовании средств самообложения граждан, а также платежей, осуществляемых в виде добровольных пожертвований граждан и юридических лиц на решение вопросов местного значения, определенных в решении об использовании средств самообложения граждан

В соответствии со статьей 56 Федерального закона от 06.10.2003 № 131-ФЗ «Об общих принципах организации местного самоуправления в Российской Федерации» и утвержденной постановлением Правительства Самарской области 17.05.2017 № 323 государственной программой Самарской области «Поддержка инициатив населения муниципальных образований в Самарской области» на 2017 – 2025 годы», Собрание представителей сельского поселения Челно-Вершины муниципального района Челно-Вершинский Самарской области

РЕШИЛО:

Утвердить Порядок уплаты населением платежей в соответствии с решением, принятым на сходе граждан об использовании средств самообложения граждан, а также платежей, осуществляемых в виде добровольных пожертвований граждан и юридических лиц на решение вопросов местного значения, определенных в решении об использовании средств самообложения граждан (приложение № 1).

Рекомендовать гражданам, проживающим на территории населенных пунктов, входящих в состав сельского поселения Челно-Вершины муниципального района Челно-Вершинский Самарской области, во исполнение решения об использовании средств самообложения граждан, осуществлять перечисление средств самообложения с использованием формы платежного поручения, предусмотренного в приложении № 2 к настоящему Решению.

Рекомендовать гражданам, проживающим на территории населенных пунктов, входящих в состав сельского поселения Челно-Вершины муниципального района Челно-Вершинский

УЧРЕДИТЕЛЬ:Администрация муниципального района
Челно-Вершинский Самарской областиСОУЧРЕДИТЕЛИ:Администрации сельских поселений
муниципального района
Челно-Вершинский Самарской областиГазета изготовлена в администрации
муниципального района
Челно-Вершинский Самарской области
446840, Самарская область,
с. Челно-Вершины, ул. Почтовая, 8.
Тел. 8 (84651) 2-17-32

Самарской области, а также юридическим лицам, заинтересованным в содействии в решении вопросов местного значения, определенных в принятом решении об использовании средств самообложения граждан, осуществлять перечисление средств в виде добровольных пожертвований (помимо предусмотренных пунктом 2 настоящего Решения средств) с использованием формы платежного поручения, предусмотренного в приложении № 3 к настоящему решению.

Опубликовать настоящее решение в газете «Официальный вестник», а также разместить на официальном сайте администрации сельского поселения Челно-Вершины муниципального района Челно-Вершинский Самарской области в сети Интернет.

Настоящее решение вступает в силу со дня его официального опубликования.

Председатель Собрания представителей
сельского поселения Челно-Вершины
муниципального района Челно-Вершинский
Самарской области

А.В. Буйволос

Глава сельского поселения Челно-Вершины
муниципального района Челно-Вершинский
Самарской области

С.А. Ухтвиров

СОБРАНИЕ ПРЕДСТАВИТЕЛЕЙ
СЕЛЬСКОГО ПОСЕЛЕНИЯ
ЧЕЛНО-ВЕРШИНЫ
МУНИЦИПАЛЬНОГО РАЙОНА
ЧЕЛНО-ВЕРШИНСКИЙ
САМАРСКОЙ ОБЛАСТИ

от 24 января 2024 года №158

О внесении изменений в Правила землепользования и застройки сельского поселения Челно-Вершины муниципального района Челно-Вершинский Самарской области

В соответствии со статьей 33 Градостроительного кодекса Российской Федерации, пунктом 20 части 1 статьи 14 Федерального закона от 6 октября 2003 года № 131-ФЗ «Об общих принципах организации местного самоуправления в Российской Федерации», с учетом заключения о результатах публичных слушаний по проекту изменений в Правила землепользования и застройки сельского поселения Челно-Вершины муниципального района Челно-Вершинский Самарской области от 28.12.2024 года, Собрание представителей сельского поселения Челно-Вершины муниципального района Челно-Вершинский Самарской области

РЕШИЛО:

1. Внести следующие изменения в Правила землепользования и застройки сельского поселения Челно-Вершины муниципального района Челно-Вершинский Самарской области, утверждённые решением Собрания представителей сельского поселения Челно-Вершины муниципального района Челно-Вершинский Самарской области от области от 30.06.2008 г № 37 (далее также - Правила): Установить минимальные отступы от границ земельного участка до отдельно стоящих зданий 1 м.

2. Опубликовать настоящее решение в газете «Официальный вестник» и разместить на официальном сайте администрации сельского поселения Челно-Вершины муниципального района Челно-Вершинский Самарской области в сети «Интернет».

Председатель Собрания представителей
сельского поселения Челно-Вершины
муниципального района Челно-Вершинский
Самарской области

А. В. Буйволос

Глава сельского поселения Челно-Вершины
муниципального района Челно-Вершинский
Самарской области

С. А. Ухтвиров

АДМИНИСТРАЦИЯ
МУНИЦИПАЛЬНОГО РАЙОНА
ЧЕЛНО-ВЕРШИНСКИЙ
САМАРСКОЙ ОБЛАСТИ

ПОСТАНОВЛЕНИЕ

от _20.01.2024 г. № 23/1

О внесении изменений в постановление администрации района от 10.11.2014 №858 «Об утверждении Порядка взаимодействия уполномоченного органа и муниципальных заказчиков муниципального района Челно-Вершинский при определении поставщиков (подрядчиков, исполнителей) конкурентными способами»

В соответствии с частью 10 статьи 26 Федерального закона от 05.04.2013 N 44-ФЗ "О контрактной системе в сфере закупок для обеспечения государственных и муниципальных нужд" (далее - Закон №44-ФЗ), руководствуясь Уставом муниципального района Челно-Вершинский, администрация муниципального района Челно-Вершинский

ПОСТАНОВЛЯЕТ:

1. Внести изменения в постановление администрации района от 10.11.2014 №858 «Об утверждении Порядка взаимодействия уполномоченного органа и муниципальных заказчиков муниципального района Челно-Вершинский при определении поставщиков (подрядчиков, исполнителей) конкурентными способами», изложив приложение № 1 в новой редакции.

2. Опубликовать настоящее постановление в газете «Официальный вестник».

Глава муниципального района
Челно-Вершинский Самарской области

В.А. Князьки

ОФИЦИАЛЬНЫЙ
ВЕСТНИКвыходит по пятницам
Тираж 999 экз.Электронная версия газеты размещена
на официальном сайте района:www.челно-вершины.рф