

Схема расположения земельного участка на кадастровом плане территории
кадастрового квартала 63:35:0404001

КАДАСТРОВЫЙ ПЛАН ТЕРРИТОРИИ

КПТ. 2.1

" 20 " февраля 2021 г. №99/2021/376914668

Номер кадастрового квартала

63:35:0404001

План (чертеж, схема) земельных участков, расположенных в кадастровом квартале

1









2

Масштаб

1:15000

Условные обозначения:

	- границы образуемого земельного участка		- обозначение образуемого земельного участка
	- границы кадастрового квартала		- обозначение кадастрового квартала
	- границы учтенных земельных участков		- обозначение учтенных земельных участков

Площадь земельного участка: 996 кв.м.

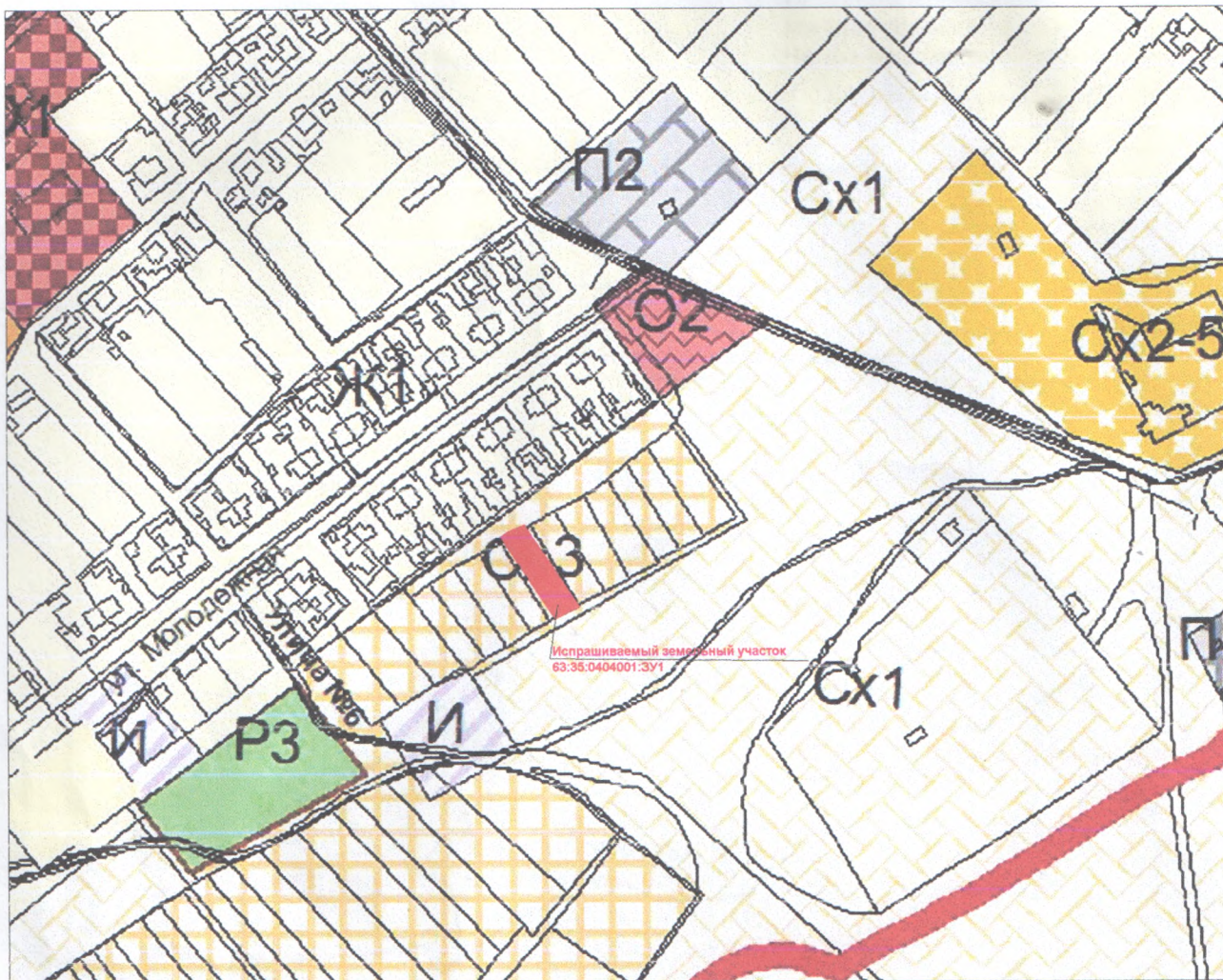
Адрес земельного участка: Самарская область, Челно-Вершинский р-он, с.п.Чувашское Урметьево,
с.Чувашское Урметьево, ул.Молодежная, уч.14Б

Вид разрешенного использования: Для ведения личного подсобного хозяйства

Категория земель: Земли населенных пунктов

Территориальная зона: Сх3 (зона огородничества и садоводства)

Схема расположения земельного участка на части карты градостроительного зонирования с. Чувашское Урметьево муниципального района Челно-Вершинский Самарской области



Условные обозначения:

- границы образуемого земельного участка
- границы земельных участков
- 63:35:0404001.3У1 - обозначение образуемого земельного участка
- Сх3 - обозначение территориальной зоны

Список координат характерных точек границы образуемого земельного участка в соответствии со схемой расположения земельного участка на кадастровом плане территории кадастрового квартала 63:35:0404001

№ точки	X.м	Y.м
н1	529860.62	2252291.11
н2	529864.43	2252296.28
н3	529868.82	2252305.5
н4	529866.37	2252307.3
н5	529819.93	2252340.13
н6	529811.77	2252325.44
н7	529857.96	2252293.14
н8	529859.88	2252291.71