

УТВЕРЖДЕНА

от _____ №

Постановление Администрации муниципального района Челно-Вершинский Самарской области

СХЕМА

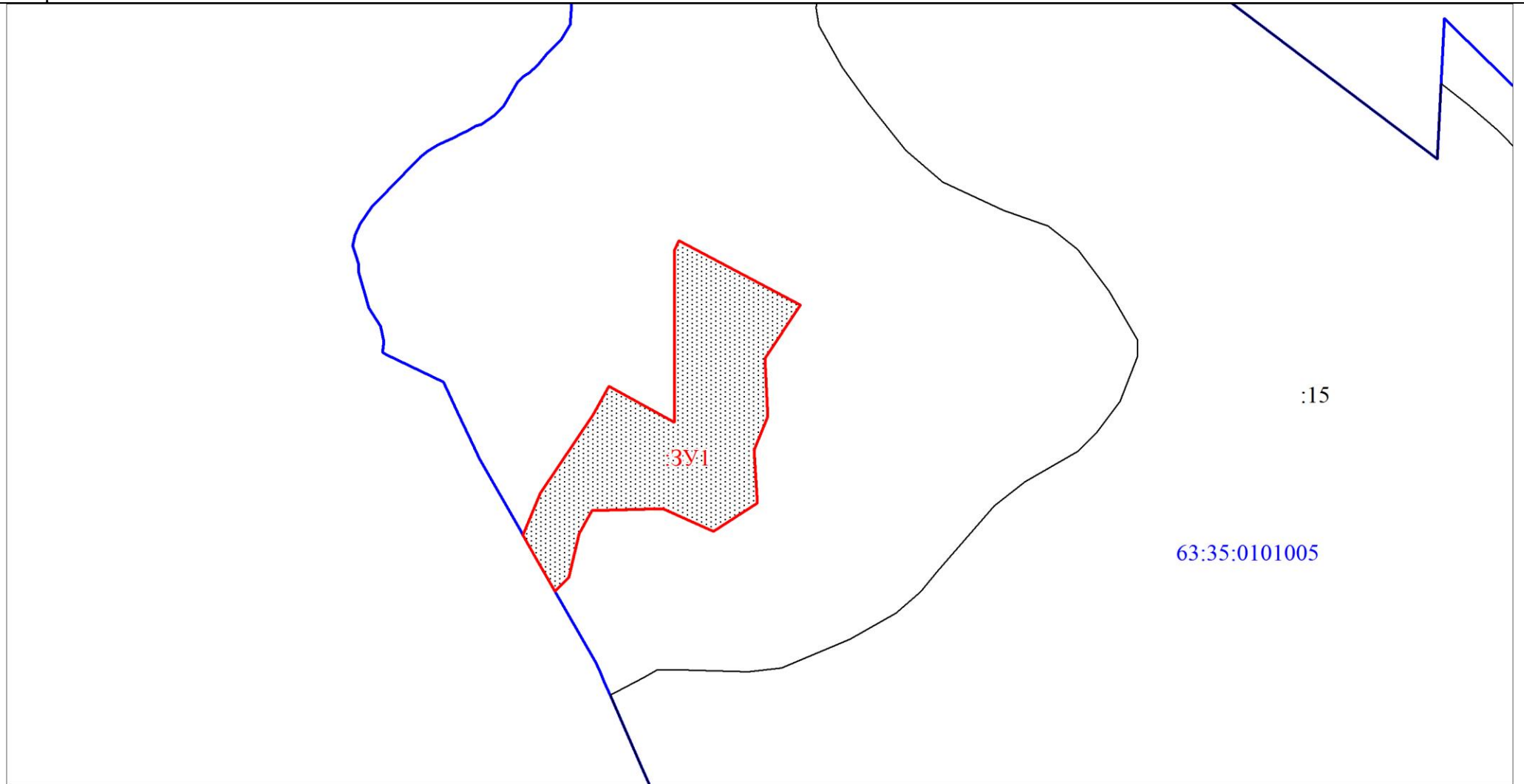
расположения земельного участка или земельных участков на кадастровом плане территории

Условный номер земельного участка -		
Площадь земельного участка 70000 м ²		
Категория земель: земли сельскохозяйственного назначения.		
Разрешенное использование: для сенокосения.		
Территориальная зона: Сх1 – Зона сельскохозяйственных угодий.		
Местоположение: Самарская область, Челно-Вершинский район, сельское поселение Каменный Брод.		
Обозначение характерных точек границ	Координаты, м	
	X	Y
1	2	3
1	545142.62	2246711.45
2	545093.91	2246799.12
3	545325.98	2246800.01
4	545338.16	2246805.59
5	545251.71	2246968.72
6	545179.79	2246921.11
7	545101.61	2246925.08
8	545056.63	2246906.56
9	544985.72	2246910.79
10	544947.62	2246852.06
11	544977.65	2246784.06
12	544975.67	2246688.54
13	544944.01	2246671.55
14	544885.18	2246657.85
15	544866.84	2246639.27
16	544908.80	2246615.27
17	544942.09	2246596.24

18	544999.18	2246619.57
19	545103.95	2246690.25
1	545142.62	2246711.45





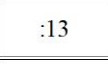


Система координат: МСК- 63

Квартал: 63:35:0101005



Масштаб 1:7500

Условные обозначения:

	Вновь образованная часть границы, сведения о которой достаточны для определения ее местоположения
	Надписи вновь образованного земельного участка
	Объект капитального строительства
	Существующая часть границы, имеющиеся в ЕГРН сведения о которой достаточны для определения ее местоположения
	Надписи кадастрового номера земельного участка
	Граница кадастрового квартала
	Обозначение кадастрового квартала