

Схема расположения земельного участка на кадастровом плане территории
кадастрового квартала 63:35:0404001

КАДАСТРОВЫЙ ПЛАН ТЕРРИТОРИИ

КПТ. 2.1

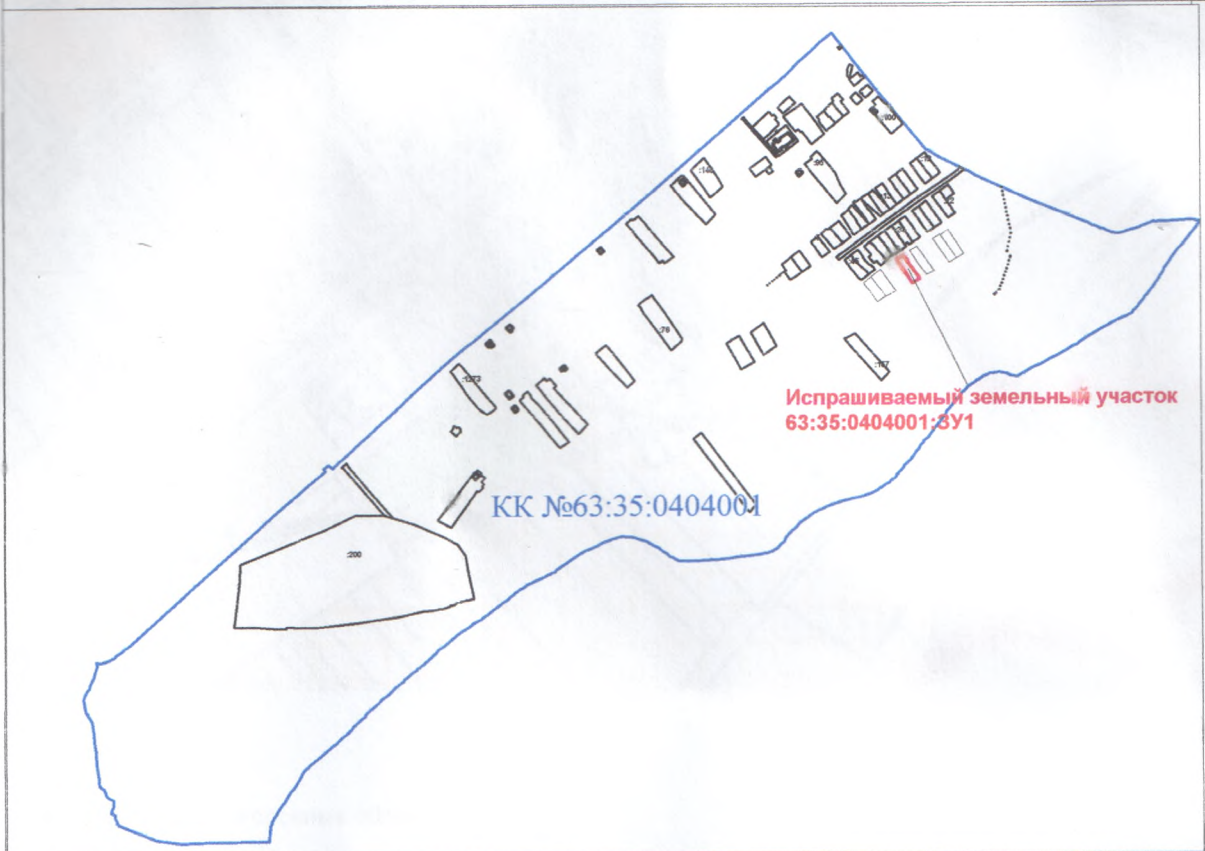
" 20 " февраля 2021 №99/2021/376914668

Номер кадастрового квартала

63:35:0404001

План (чертеж, схема) земельных участков, расположенных в кадастровом квартале

1









2

Масштаб

1:15000

Условные обозначения:

 - границы образуемого земельного участка	 - обозначение образуемого земельного участка
 - границы кадастрового квартала	 - обозначение кадастрового квартала
 - границы учтенных земельных участков	 - обозначение учтенных земельных участков

Площадь земельного участка: 903 кв.м.

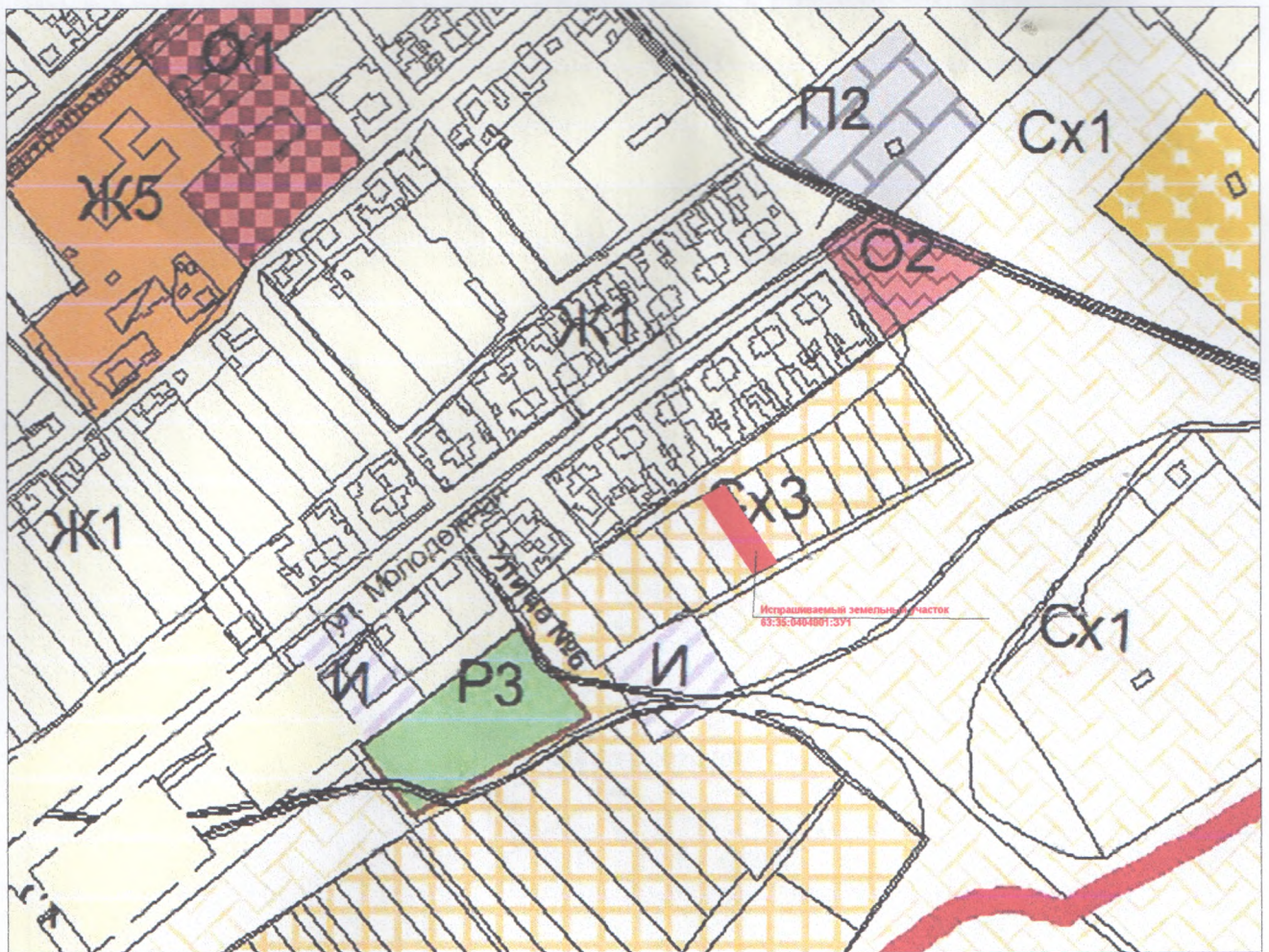
Адрес земельного участка: Самарская область, Челно-Вершинский р-он, с.п. Чувашское Урметьево,
с. Чувашское Урметьево, ул. Молодежная, уч. 12А

Вид разрешенного использования: Для ведения личного подсобного хозяйства

Категория земель: Земли населенных пунктов

Территориальная зона: Сх3 (зона огородничества и садоводства)

Схема расположения земельного участка на части карты градостроительного зонирования с. Чувашское Урметьево муниципального района Челно-Вершинский Самарской области



Условные обозначения:

- границы образуемого земельного участка
- границы земельных участков
- 63.35.0404001:3У1 - обозначение образуемого земельного участка
- Сх3 - обозначение территориальной зоны

Список координат характерных точек границы образуемого земельного участка в соответствии со схемой расположения земельного участка на кадастровом плане территории кадастрового квартала 63:35:0404001

№ точки	X.м	Y.м
н1	529834.03	2252250.59
н2	529842.46	2252264.19
н3	529822.51	2252278.12
н4	529795.98	2252296.85
н5	529788.16	2252282.62