

Схема расположения земельного участка на кадастровом плане территории  
кадастрового квартала 63:35:0404001

**КАДАСТРОВЫЙ ПЛАН ТЕРРИТОРИИ**

**КПТ. 2.1**

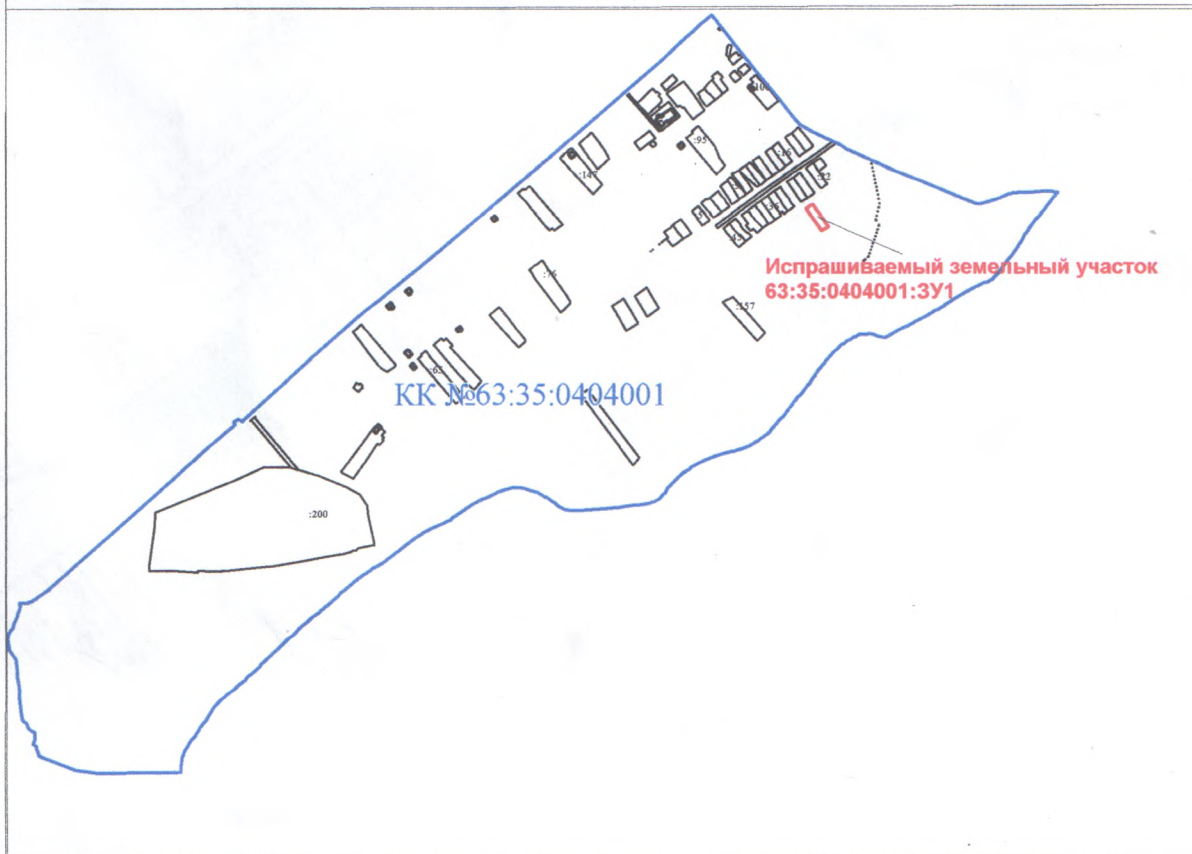
" 20 " февраля 2021 г. №99/2021/376914668

Номер кадастрового квартала

**63:35:0404001**

План ( чертеж, схема ) земельных участков, расположенных в кадастровом квартале

1



2


Масштаб

1:16000

Условные обозначения:



- границы образуемого земельного участка




- обозначение образуемого земельного участка



- границы кадастрового квартала



- обозначение кадастрового квартала



- границы учтенных земельных участков



- обозначение учтенных земельных участков

Площадь земельного участка: 981 кв.м.

Адрес земельного участка: Самарская область, Челно-Вершинский р-он, с.п.Чувашское Урметьево,  
с.Чувашское Урметьево, ул.Молодежная, уч.16Б

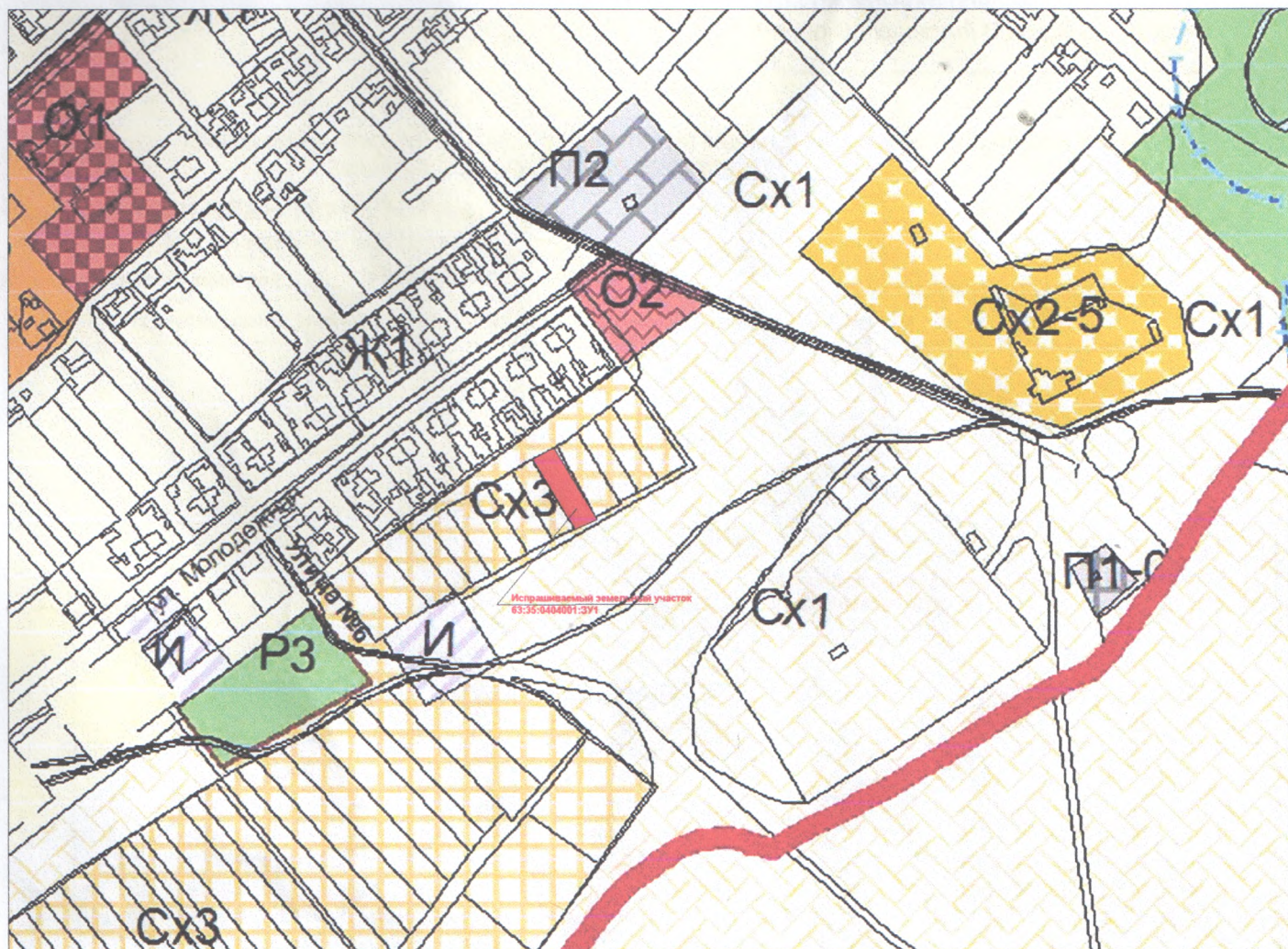
Вид разрешенного использования: Для ведения личного подсобного хозяйства

Категория земель: Земли населенных пунктов

Территориальная зона: СхЗ (зона огородничества и садоводства)



Схема расположения земельного участка на части карты градостроительного зонирования с. Чувашское Урметьево муниципального района Челно-Вершинский Самарской области



Условные обозначения:

- границы образуемого земельного участка
- границы земельных участков
- 63.35.0404001.394 - обозначение образуемого земельного участка
- Сх3 - обозначение территориальной зоны

Список координат характерных точек границы образуемого земельного участка в соответствии со схемой расположения земельного участка на кадастровом плане территории кадастрового квартала 63:35:0404001

№ точки	X.м	Y.м
н1	529875.39	2252322.79
н2	529882.7	2252333.74
н3	529884.29	2252337.35
н4	529883.66	2252338.19
н5	529836.38	2252370.68
н6	529828.34	2252355.94
н7	529867.27	2252328.95